

INSTRUCTIVO PARA EL USO y MANEJO del Aplicativo de Seguimiento del Empadronamiento de usuarios del Seguro Integral de Salud (SIS)

La Dirección de Operaciones de Focalización (DOF), a cargo de la operación del Sistema de Focalización de Hogares (SISFOH) tiene por responsabilidad, entre otras, determinar la clasificación socioeconómica (CSE) de los hogares así como certificar la CSE de los potenciales usuarios ante las entidades a cargo de las Intervenciones Públicas Focalizadas (IPF)¹.

Asimismo, conforme lo dispuesto en el Decreto Supremo N° 124-2017-EF, se autoriza la transferencia de Partidas en el Presupuesto del Sector Público para el Año Fiscal 2017 a favor de los Gobiernos Locales para financiar las acciones señaladas en la Primera Disposición Complementaria Final del Decreto Legislativo N° 1346.

En ese sentido, la DOF pone a disposición de las Municipalidades Provinciales y Distritales a nivel nacional el **Aplicativo de Seguimiento del Empadronamiento de los usuarios del Seguro Integral de Salud (SIS)**, el cual está orientado a facilitar el seguimiento y monitoreo de los empadronamientos realizados por el equipo de las ULE.

Igualmente, dicho aplicativo muestra el avance en porcentajes (%) del empadronamiento que realizan las ULE a los usuarios del SIS, respecto a la cuota asignada a cada distrito. Adicionalmente el aplicativo permite generar reportes nominales a nivel distrital, provincial o departamental.

En tal sentido, para el adecuado uso del Aplicativo, siga los siguientes pasos:

PASO 1. RECONOCIMIENTO DE FUNCIONALIDADES

El Aplicativo permiten realizar el seguimiento sobre el avance diario del resultado del empadronamiento de las ULE a nivel departamental, provincial y distrital (hogares que se encuentran registrados en el PGH).


CONSULTA DEPARTAMENTAL

Departamento: << Seleccionar >> Provincia: << Seleccionar >> Distrito: << Seleccionar >> **BUSCAR**

¹ Confróntese con el numeral 4.1.3 literales b) y c) de la Directiva N° 006-2017-MIDIS "Directiva que regula la operatividad del Sistema de Focalización de Hogares (SISFOH)", aprobada mediante Resolución Ministerial N° 070-2017-MIDIS, publicada en el diario oficial "El Peruano" el 3 de mayo de 2017.

- 1.1. Departamento /Provincia / Distritos:** Ubicación geográfica de la municipalidad
- 1.2. Buscar:** Permite iniciar la búsqueda de información del distrito seleccionado.
- 1.3. Exportar:** Exporta reportes en formato excel.
- 1.4. Consulta Departamental:** Permite obtener información del avance del empadronamiento a nivel departamental.

PASO 2. ACCESO A LA INFORMACIÓN DEL EMPADRONAMIENTO DE LA ULE

Las ULE que realicen el seguimiento del avance del empadronamiento deberán seleccionar su ubicación geográfica según departamento, provincia y distrito, y luego hacer click en la opción  :



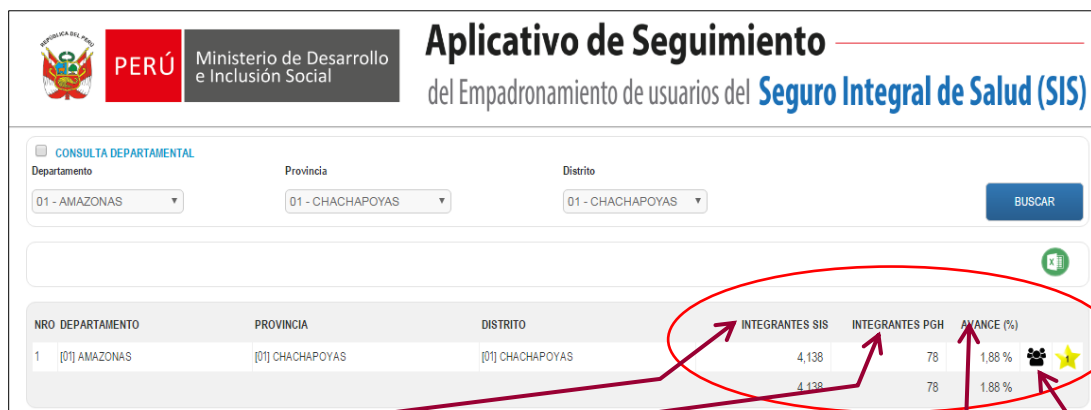
Aplicativo de Seguimiento
del Empadronamiento de usuarios del Seguro Integral de Salud (SIS)

CONSULTA DEPARTAMENTAL

Departamento: 01 - AMAZONAS | Provincia: 01 - CHACHAPOYAS | Distrito: 01 - CHACHAPOYAS | 


PASO 3. DETALLE DE LA INFORMACIÓN MOSTRADA



Una vez que la ULE ha seleccionado la ubicación geográfica, el Aplicativo mostrará la siguiente información, según la ilustración:



Aplicativo de Seguimiento
del Empadronamiento de usuarios del Seguro Integral de Salud (SIS)

CONSULTA DEPARTAMENTAL

Departamento: 01 - AMAZONAS | Provincia: 01 - CHACHAPOYAS | Distrito: 01 - CHACHAPOYAS | 

NRO DEPARTAMENTO	PROVINCIA	DISTRITO	INTEGRANTES SIS	INTEGRANTES PGH	AVANCE (%)		
1	[01] AMAZONAS	[01] CHACHAPOYAS	4,138	78	1,88 %		
			4,138	78	1,88 %		

a. INTEGRANTES SIS:
Total de usuarios del SIS a empadronar en la jurisdicción de la municipalidad.


b. INTEGRANTES PGH: Total de usuarios empadronados que se encuentran en el PGH.

c. AVANCE (%):
Porcentaje del avance del empadronamiento.

c. Icono Personas
Listado nominal de usuarios del SIS por ubigeo.

Importante: La información de los integrantes en el PGH proviene tanto del empadronamiento realizado por las ULE a demanda regular así como de la estrategia del empadronamiento SIS. La fecha de inicio del reporte de la información es el 05/05/2017.

PASO 5. OBTENCIÓN DE REPORTES

De requerir un reporte de avance del empadronamiento realizado en su jurisdicción, deberá hacer un click en el icono de Excel  a fin de obtener dicha información. Ver ilustración :

DEPARTAMENTO	PROVINCIA	DISTRITO	INTEGRANTES SIS	INTEGRANTES PGH	AVANCE (%)
[01] AMAZONAS	[01] CHACHAPOYAS	[01] CHACHAPOYAS	4,138	78	1,88 %
			4,138	78	1.88%

Finalmente, de requerir asistencia técnica en relación al presente instructivo, comuníquese con su Coordinador Territorial DOF.